








REACTUALIZARE P.U.G. - COMUNA BAHNEA




PROPRIETATEA ASUPRA TERENURILOR - SAT LEPINDEA



LEGENDĂ

-  LIMITĂ INTRAVILAN PROPUȘ
-  LIMITĂ ZONĂ CENTRALĂ PROPUȘĂ
-  APE
-  PĂDURI
-  CLĂDIRI EXISTENTE
-  MONUMENT ISTORIC - CATEGORIA "B"


PROPRIETATEA ASUPRA TERENURILOR

-  TERENURI PROPRIETATE PUBLICĂ DE INTERES NAȚIONAL
-  TERENURI PROPRIETATE PUBLICĂ DE INTERES LOCAL
-  TERENURI PROPRIETATE PRIVATĂ A PERSOANELOR FIZICE SAU JURIDICE

REPERE LOCALE SAT LEPINDEA

1. Cămin cultural
2. Școală Generală
3. Teren sport
4. Biserica de lemn "Sf. Arhanghelii" + Cimitir
5. Biserica Ortodoxă + Cimitir

Acest document este proprietatea firmei sc Eco Maps srl și nu poate fi folosit, transmis sau reprodus total sau parțial, fără autorizarea expresă și scrisă; utilizarea sa trebuie să fie conformă celei pentru care a fost elaborat. Documentul este valabil numai cu semnăturile și ștampilele în original.

<p>proiectant general:</p>  <p>sc eco maps srl str. Someșului, nr. 2C, sc. 2, ap. 2, sat Florești, comuna Florești, jud. Cluj</p> <p>șef proiect: arh. urbanist Laura Ioana BAURDA arh. Mihai MARTIN dr. geogr. Ana-Maria CORPADE dr. geogr. Adrian PITICAR geogr. Daniela ROMAN ing. Adrian PODARU</p>	<p>beneficiar:</p> <p>Primăria Comunei Bahnea Str. 1 Decembrie 1918, nr. 50, sat Bahnea, jud. Mureș</p> <p>denumire proiect:</p> <p>Reactualizare P.U.G. Comuna Bahnea, Jud. Mureș</p> <p>proiect nr. 4 / 2015 faza: P.U.G. și R.L.U.</p> <p>denumire planșă:</p> <p>PROPRIETATEA ASUPRA TERENURILOR SAT LEPINDEA</p> <p>scara: 1 : 5.000 data: iulie 2019 planșă: PT</p>
--	---

