







# REACTUALIZARE P.U.G. - COMUNA BAHNEA




## PROPRIETATEA ASUPRA TERENURILOR - SAT IDICIU



### LEGENDĂ

-  LIMITĂ INTRAVILAN PROPUȘ
-  LIMITĂ ZONĂ CENTRALĂ PROPUȘĂ
-  APE
-  PĂDURI
-  CLĂDIRI EXISTENTE


### PROPRIETATEA ASUPRA TERENURILOR

-  TERENURI PROPRIETATE PUBLICĂ DE INTERES NAȚIONAL
-  TERENURI PROPRIETATE PUBLICĂ DE INTERES LOCAL
-  TERENURI PROPRIETATE PRIVATĂ A PERSOANELOR FIZICE SAU JURIDICE

### REPERE LOCALE SAT IDICIU

1. Școală Generală
2. Școală Generală
3. Biserica Ortodoxă
4. Biserica Reformată
5. Cimitir

Acest document este proprietatea firmei sc Eco Maps srl și nu poate fi folosit, transmis sau reprodus total sau parțial, fără autorizarea expresă și scrisă; utilizarea sa trebuie să fie conformă celei pentru care a fost elaborat. Documentul este valabil numai cu semnăturile și ștampilele în original.

<p>proiectant general:</p>  <p><b>sc eco maps srl</b> str. Someșului, nr. 2C, sc. 2, ap. 2, sat Florești, comuna Florești, jud. Cluj</p> <p>șef proiect: arh. urbanist <b>Laura Ioana BAURDA</b> arh. <b>Mihai MARTIN</b> dr. geogr. <b>Ana-Maria CORPADE</b> dr. geogr. <b>Adrian PITICAR</b> geogr. <b>Daniela ROMAN</b> ing. <b>Adrian PODARU</b></p>	<p>beneficiar:</p> <p><b>Primăria Comunei Bahnea</b> Str. 1 Decembrie 1918, nr. 50, sat Bahnea, jud. Mureș</p> <p>denumire proiect:</p> <p><b>Reactualizare P.U.G. Comuna Bahnea, Jud. Mureș</b></p> <p>proiect nr. 4 / 2015      faza: P.U.G. și R.L.U.</p> <p>denumire planșă:</p> <p><b>PROPRIETATEA ASUPRA TERENURILOR SAT IDICIU</b></p> <p>scara: 1 : 5.000      data: iulie 2019      planșă: PT</p>
---	---

