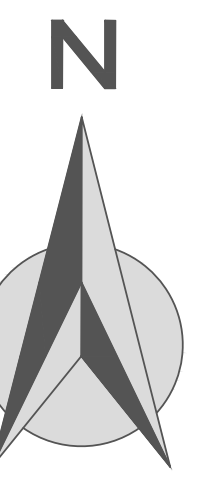









REACTUALIZARE P.U.G. - COMUNA BAHNEA






PROPRIETATEA ASUPRA TERENURILOR - SAT CUND



LEGENDĂ

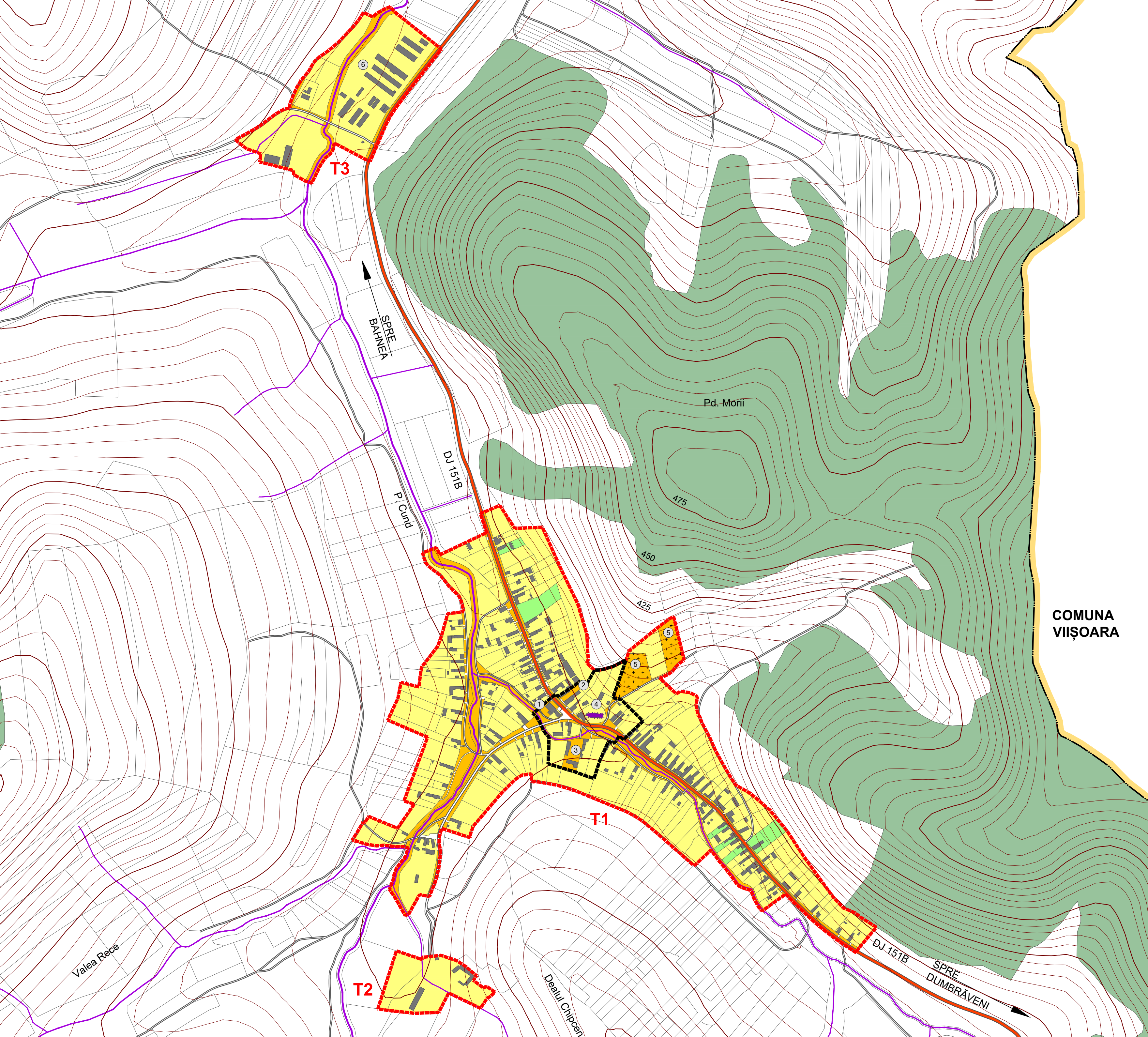
-  LIMITĂ TERITORIU ADMINISTRATIV COMUNĂ
-  LIMITĂ INTRAVILAN PROPUȘ
-  LIMITĂ ZONĂ CENTRALĂ PROPUȘĂ
-  APE
-  PĂDURI
-  CLĂDIRI EXISTENTE
-  MONUMENT ISTORIC - CATEGORIA "A"

PROPRIETATEA ASUPRA TERENURILOR

-  TERENURI PROPRIETATE PUBLICĂ DE INTERES NAȚIONAL
-  TERENURI PROPRIETATE PUBLICĂ DE INTERES JUDEȚEAN
-  TERENURI PROPRIETATE PUBLICĂ DE INTERES LOCAL
-  TERENURI PROPRIETATE PRIVATĂ A COMUNEI BAHNEA
-  TERENURI PROPRIETATE PRIVATĂ A PERSOANELOR FIZICE SAU JURIDICE

REPERE LOCALE SAT CUND

1. Cămin cultural
2. Școală Generală
3. Grădiniță
4. Biserica Evanghelică
5. Cimitir
6. Fermă ovine



COMUNA
VIIȘOARA



Acest document este proprietatea firmei sc Eco Maps srl și nu poate fi folosit, transmis sau reprodus total sau parțial, fără autorizarea expresă și scrisă; utilizarea sa trebuie să fie conformă celei pentru care a fost elaborat. Documentul este valabil numai cu semnăturile și ștampilele în original.

| | |
|--|---|
| <p>proiectant general:</p> <p style="font-size: 2em; font-weight: bold; color: blue;">ECO MAPS</p> <p>sc eco maps srl str. Someșului, nr. 2C, sc. 2, ap. 2, sat Florești, comuna Florești, jud. Cluj</p> <p>șef proiect: arh. urbanist Laura Ioana BAURDA arh. Mihai MARTIN dr. geogr. Ana-Maria CORPADE dr. geogr. Adrian PITICAR geogr. Daniela ROMAN ing. Adrian PODARU</p> | <p>beneficiar:</p> <p>Primăria Comunei Bahnea Str. 1 Decembrie 1918, nr. 50, sat Bahnea, jud. Mureș</p> <p>denumire proiect:</p> <p>Reactualizare P.U.G. Comuna Bahnea, Jud. Mureș</p> <p>proiect nr. 4 / 2015 faza: P.U.G. și R.L.U.</p> <p>denumire planșă:</p> <p>PROPRIETATEA ASUPRA TERENURILOR SAT CUND</p> <p>scara: 1 : 5.000 data: iulie 2019 planșă: PT</p> |
|--|---|